SEZIONI TRASVERSALI ASSE "A" - SCALA 1:200

PROFILO TERRENO STATO ATTUALE

SEZIONE A-1
PROGRESSIVA 27.21

MOVIMENTI TERRA			
FONDAZIONE		FOSSI	
D1	9.59 m²	N1	0.46 m²
RILEVATO		N2	0.50 m²
E1	10.36 m²	Totale:	0.96 m²
VEGETALE		USURA	
F1	0.52 m²	a1	27.40 m
F2	0.45 m²	BINDER	
Totale:	0.97 m²	b1	27.40 m
SCAVO BONIFICA		BASE	
G1	15.40 m²	c1	27.40 m

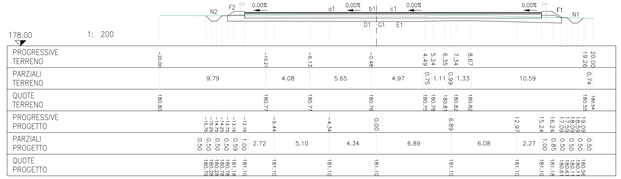

SEZIONE A-2
PROGRESSIVA 28.71

MOVIMENTI TERRA					
FONDAZIONE		SCAVO BONIFICA		BINDER	
D1	2.89 m²	G1	12.88 m²	b1	8.33 m
D2	2.46 m²	FOSSI		b2	7.10 m
Totale:	5.35 m²	N1	0.45 m²	Totale:	15.43 m
RILEVATO		N2	0.50 m²	BASE	
E1	8.21 m²	Totale:	0.95 m²	c1	8.33 m
VEGETALE		USURA		c2	7.10 m
F1	0.75 m²	a1	8.33 m	Totale:	15.43 m
F2	0.24 m²	a2	7.10 m		
F3	0.34 m²	Totale:	15.43 m		
Totale:	1.33 m²				

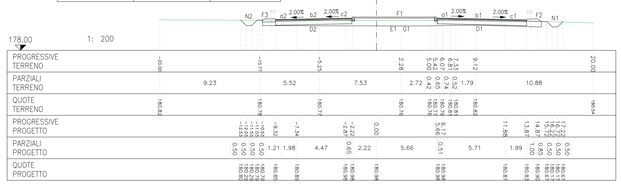

SEZIONE A-3
PROGRESSIVA 38.08

MOVIMENTI TERRA					
FONDAZIONE		SCAVO BONIFICA		BINDER	
D1	2.23 m²	G1	7.91 m²	b1	6.41 m
D2	1.72 m²	FOSSI		b2	5.01 m
Totale:	3.95 m²	N1	0.85 m²	Totale:	11.42 m
RILEVATO		N2	0.62 m²	BASE	
E1	0.48 m²	Totale:	1.47 m²	c1	6.41 m
VEGETALE		USURA		c2	5.01 m
F1	0.08 m²	a1	6.41 m	Totale:	11.42 m
F2	0.36 m²	a2	5.01 m		
F3	0.36 m²	Totale:	11.42 m		
Totale:	0.80 m²				



SEZIONE A-4
PROGRESSIVA 46.74

MOVIMENTI TERRA			
FONDAZIONE		FOSSI	
D1	3.66 m²	N1	0.56 m²
RILEVATO		N2	0.77 m²
E1	0.15 m²	Totale:	1.33 m²
VEGETALE		USURA	
F1	0.36 m²	a1	10.66 m
F2	0.35 m²	BINDER	
Totale:	0.71 m²	b1	10.66 m
SCAVO BONIFICA		BASE	
G1	6.54 m²	c1	10.66 m



SEZIONE A-5
PROGRESSIVA 56.74

MOVIMENTI TERRA			
FONDAZIONE		FOSSI	
D1	3.46 m²	N1	0.49 m²
RILEVATO		N2	0.49 m²
E1	1.65 m²	Totale:	0.98 m²
VEGETALE		USURA	
F1	0.37 m²	a1	9.90 m
F2	0.36 m²	BINDER	
Totale:	0.73 m²	b1	9.90 m
SCAVO BONIFICA		BASE	
G1	5.18 m²	c1	9.90 m

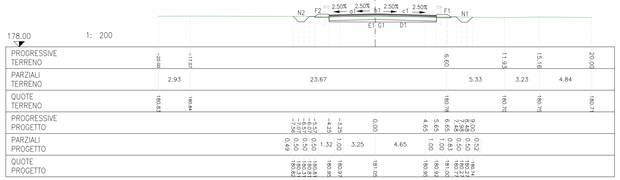

SEZIONE A-6
PROGRESSIVA 66.74

MOVIMENTI TERRA			
FONDAZIONE		FOSSI	
D1	3.13 m²	N1	0.49 m²
RILEVATO		N2	0.49 m²
E1	8.18 m²	Totale:	0.98 m²
VEGETALE		USURA	
F1	0.51 m²	a1	8.98 m
F2	0.52 m²	BINDER	
Totale:	1.03 m²	b1	8.98 m
SCAVO BONIFICA		BASE	
G1	6.47 m²	c1	8.98 m

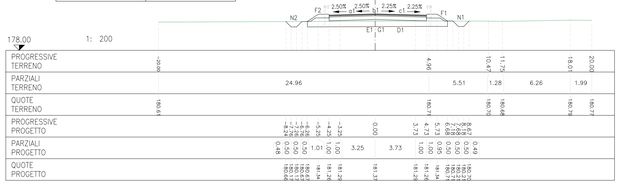

SEZIONE A-7
PROGRESSIVA 76.74

MOVIMENTI TERRA			
FONDAZIONE		FOSSI	
D1	2.98 m²	N1	0.52 m²
RILEVATO		N2	0.49 m²
E1	17.25 m²	Totale:	1.01 m²
VEGETALE		USURA	
F1	0.65 m²	a1	8.53 m
F2	0.71 m²	BINDER	
Totale:	1.36 m²	b1	8.53 m
SCAVO BONIFICA		BASE	
G1	7.17 m²	c1	8.53 m

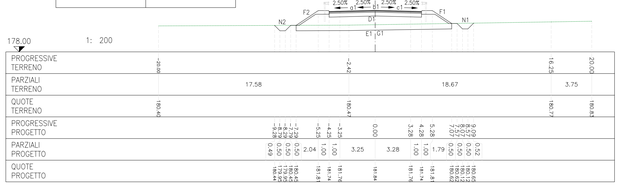

SEZIONE A-8
PROGRESSIVA 86.74

MOVIMENTI TERRA			
FONDAZIONE		USURA	
D1	3.02 m²	a1	8.50 m
RILEVATO		BINDER	
E1	23.99 m²	b1	8.60 m
VEGETALE		BASE	
F1	0.90 m²	c1	8.60 m
SCAVO BONIFICA			
G1	6.34 m²		
FOSSI			
N1	0.51 m²		

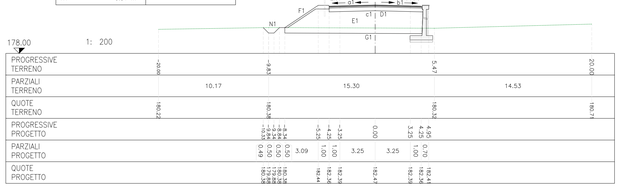

SEZIONE A-9
PROGRESSIVA 96.74

MOVIMENTI TERRA			
FONDAZIONE		USURA	
D1	3.02 m²	a1	8.50 m
RILEVATO		BINDER	
E1	24.70 m²	b1	8.60 m
VEGETALE		BASE	
F1	0.88 m²	c1	8.60 m
SCAVO BONIFICA			
G1	6.35 m²		
FOSSI			
N1	0.47 m²		

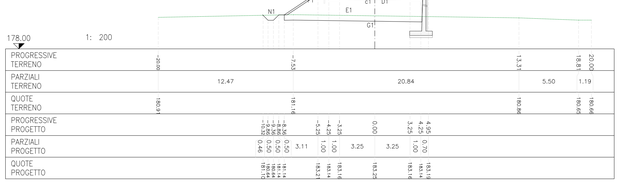

SEZIONE A-10
PROGRESSIVA 100.19

MOVIMENTI TERRA			
FONDAZIONE		USURA	
D1	3.04 m²	a1	8.50 m
RILEVATO		BINDER	
E1	29.64 m²	b1	8.60 m
VEGETALE		BASE	
F1	1.00 m²	c1	8.60 m
SCAVO BONIFICA			
G1	6.61 m²		
FOSSI			
N1	0.53 m²		

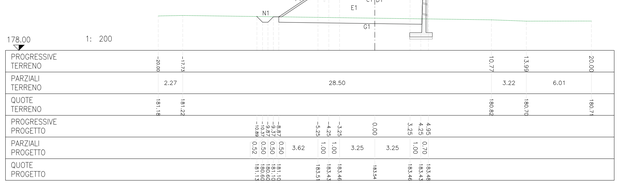

SEZIONE A-11
PROGRESSIVA 106.74

MOVIMENTI TERRA			
FONDAZIONE		USURA	
D1	3.03 m²	a1	8.50 m
RILEVATO		BINDER	
E1	39.70 m²	b1	8.60 m
VEGETALE		BASE	
F1	1.18 m²	c1	8.60 m
SCAVO BONIFICA			
G1	7.14 m²		
FOSSI			
N1	0.52 m²		

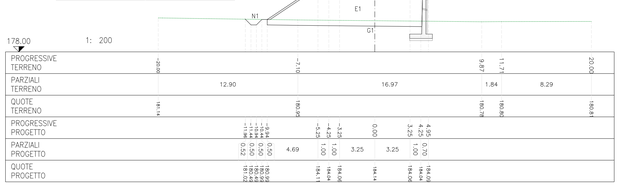

SEZIONE A-12
PROGRESSIVA 116.74

MOVIMENTI TERRA	
USURA	
a1	8.50 m
BINDER	
b1	8.50 m

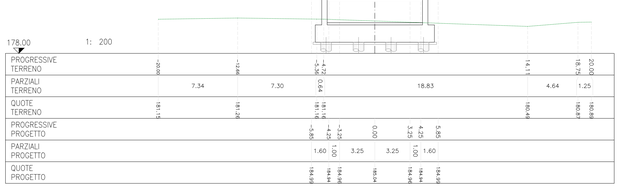

INQUADRAMENTO

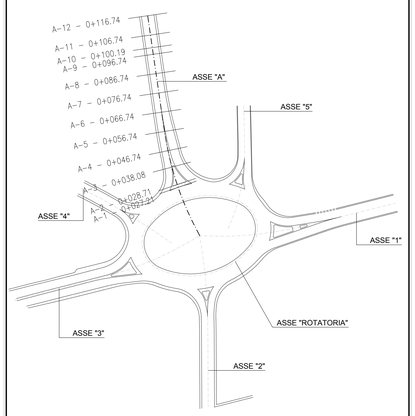

IL COMMITTENTE

RFI RETE FERROVIARIA ITALIANA

SOGGETTO TECNICO:
RFI S.p.A. – DIREZIONE INGEGNERIA INVESTIMENTI
Progetti soppressione PL e Risanamento acustico
PM Portatoglio Nord – P.zza Duca D'Aosta, 1– 20124 Milano

PROGETTAZIONE:
COSTA & ASSOCIATI – Ing. Fabrizio Costa
Corso Bra n. 48/3 – 12051 ALBA (CN)–tel/fax 0173.361880
info@studiocosta.eu www.studiocosta.eu

Costa & ASSOCIATI INGEGNERIA ARCHITETTURA

PROGETTAZIONE DEFINITIVA DELLA ROTATORIA SUL C.SO GALILEO FERRARIS NEL COMUNE DI CHIVASSO, IN CORRISPONDENZA DELL'INNESTO TRA C.SO GALILEO FERRARIS MEDESIMO E LA RAMPA DEL CAVALCAFERROVIA
DENOMINATO OPERA 3.3
CUP: J19G01000000001
CIG:Z122771A1E0

SEZIONI TRASVERSALI ASSE A

SCALA 1:200
Foglio 1 di 1

PROGETTO/ANNO	SOTTOPR.	LIVELLO	NOME DOC.	PROGR OP.	FASE FUNZ.	NUMERAZ.
0 0 2 0				1		T 0 9

Rev.	Descr.	Redatto / Data	Verificato / Data	Approvato / Data	Autorizzato / Data
D	Prima emissione				

ORDINE DEGLI INGEGNERI DELLA PROVINCIA DI CUNEO
A1170 Dott. Ing. Fabrizio Costa

POSIZIONE ARCHIVIO

LINEA	SEDE TECN.	NOME DOC.	NUMERAZ.

Verificato / Data	Convalidato / Data	Archiviato / Data